



PARCO OGLIO SUD

PIANO DI GESTIONE DEL S.I.C. IT20B0003  
LANCA CASCINA S. ALBERTO



**StudioSilva S.r.l.**  
sede legale:  
via Mazzini 9/2 - 40137 Bologna  
Tel. 051 6360417 Fax 051 6360481

Coordinamento  
**Dott. For. Paolo Rigoni**

Collaborazione  
**Dott. Sc. For. Giovanni Dalpozzo**



codice lavoro  
2009/055

file  
T4\_LCS\_Alberto\_Habitat.mxd

formato  
Personalizzato


emissione  
Febbraio 2010

Tav. 4 - Carta degli habitat





scala 1:5.000

revisione	oggetto	data	controllato
1			
2			
3			
4			








LEGENDA

 S.I.C. IT20B0003 "Lanca cascina S. Alberto"

Tipi di habitat naturali di interesse comunitario

-  3150 - Laghi eutrofici naturali con vegetazione del *Magnopotamion* o *Hydrocharition*
-  3170 - \* Stagni temporanei mediterranei
-  91E0 - \* Foreste alluvionali di *Alnus glutinosa* e *Fraxinus excelsior* (*Alno-Padion*, *Alnion incanae*, *Salicion albae*)
-  91F0 - Foreste miste riparie di grandi fiumi a *Quercus robur*, *Ulmus laevis* e *Ulmus minor*, *Fraxinus excelsior* o *Fraxinus angustifolia* (*Ulmenion minoris*)

Altri tipi di habitat (classificazione Corine Biotopes)

-  24.1 - Corpi d'acqua senza vegetazione macrofitica
-  31.811 - Aggruppamento ad *Amorpha fruticosa* e *Rubus caesius*
-  82.11 - Seminativi
-  83.3211 - Piantagioni di pino con strato erbaceo ben sviluppato
-  83.325 - Rimboschimenti e altri impianti di latifoglie
-  86.1 - Nuclei rurali e residenziali
-  87.2 - Comunità ruderali